A Carta del rischio archeologico

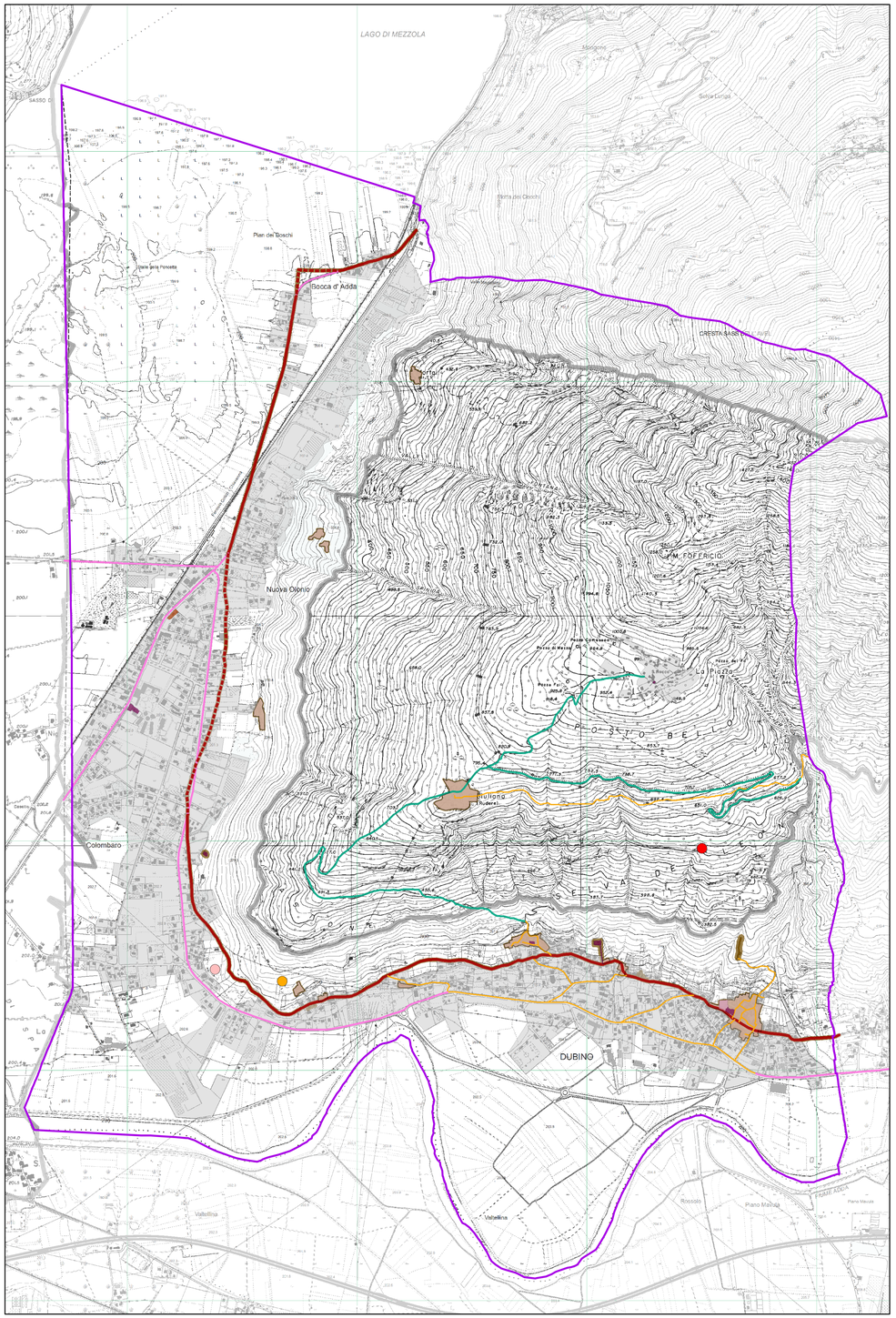

B Ambiti di potenziale interesse archeologico

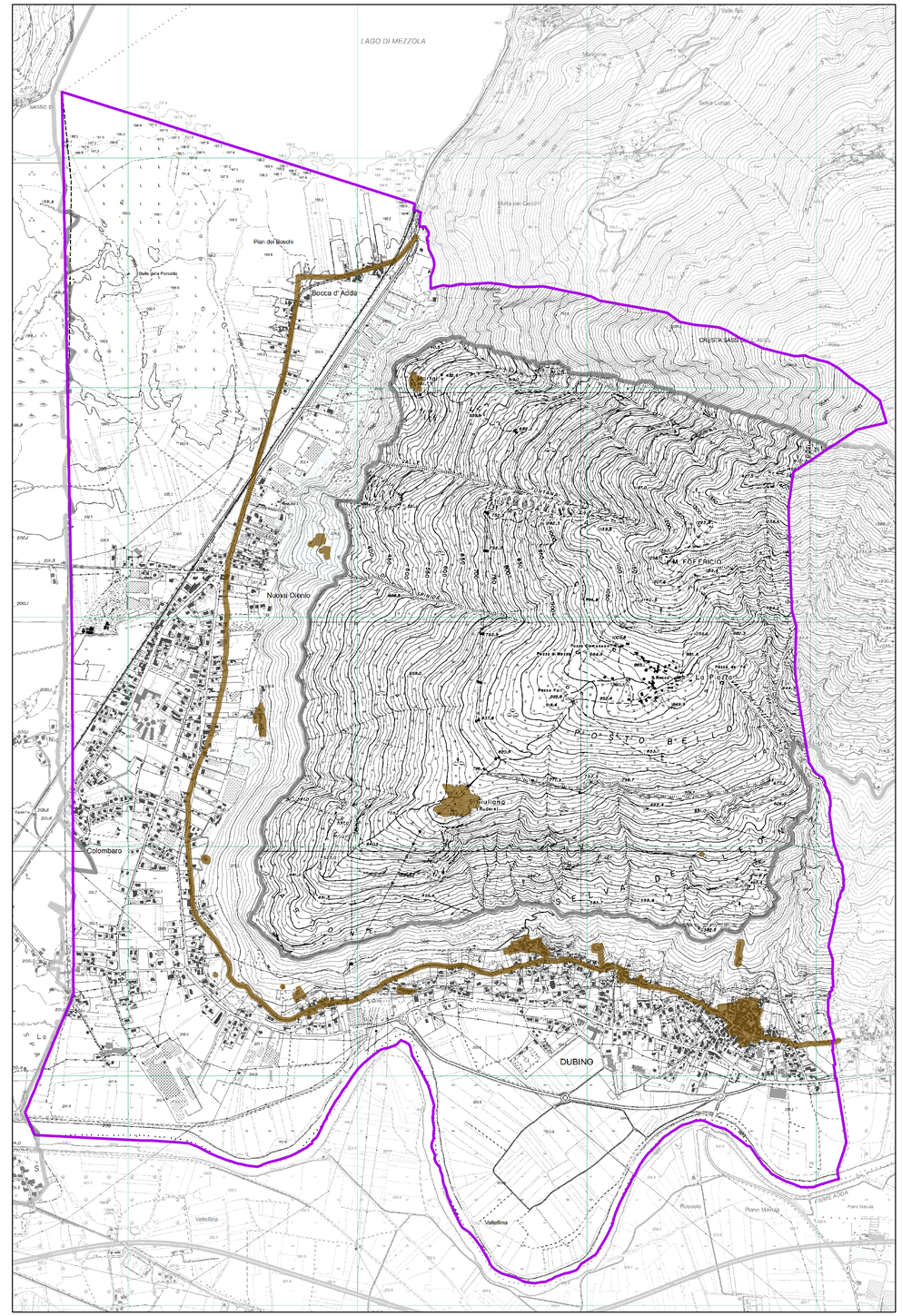

Legenda

A - Carta del rischio archeologico

- Tessuto urbano consolidato
- Nuclei di antica formazione
- Probabile sede di fortificazioni medioevali
- Rinvenimenti archeologici risalenti all'età del ferro
- Miltraglia linea Cadorna
- Trincee
- Edifici religiosi
- Casa Parrocchiale
- Chiesetta di San Giuliano - rudere
- Casa cantoniera

Viabilità storica

- Tracciati storici principali anno 1812
- Tracciati storici principali non piu esistenti anno 1812
- Tracciati storici secondari anno 1812
- Viabilità anno1885
- Tracciati realizzati dopo il 1941

B - Ambiti di potenziale interesse archeologico

- Ambiti di potenziale interesse archeologico

PIANO DI GOVERNO DEL TERRITORIO

COMUNE DI DUBINO
PROVINCIA DI SONDRIO

MAGGIO 2015

AGG.: NOVEMBRE 2016

SINDACO

SEGRETARIO COMUNALE

RESPONSABILE AREA TECNICA

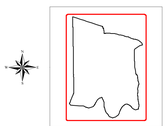

ADOTTATO CON DELIBERAZIONE DI CONSIGLIO COMUNALE N° 8 DEL 21 APRILE 2016

APPROVATO CON DELIBERAZIONE DI CONSIGLIO COMUNALE N° 38 DEL 7 NOVEMBRE 2016

Documento di Piano

CARTA DEL RISCHIO ARCHEOLOGICO

4.1

QUADRO: UNICO
SCALA: 1:10.000

P G T

GIAN ANDREA MASPES
architetto - urbanista

PIETRO MASPES
ingegnere

collaboratore:
MASSIMO SPINELLI
pianificatore territoriale

STUDIO ASSOCIATO MASPES
ARCHITETTURA INGEGNERIA
PIANIFICAZIONE E AMBIENTE

SONDRIO - VIA ALESSI 12 - TEL 0342 515 388
info@studiomaspes.it - www.studiomaspes.it